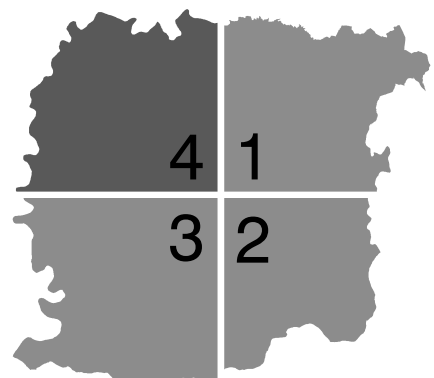


Comune di Montalcino

# Piano Strutturale

### Consegna preliminare



|                                  |                     |
|----------------------------------|---------------------|
| Responsabile<br>del procedimento | Alessandro Faneschi |
| Garante della<br>comunicazione   | Lucio Luzzetti      |

Progetto di piano Mezzedimi Fabrizio, Roberto Vezzosi, Sara Bindi Fortoni  
coll: Stefano Alberti, Niko Crociani, Christian Ciampi

Bilievo del patrimonio edilizio Clelia Pascale, Ernestina Pettilo

Indagini geologico-tecniche Stefania Mencacci

coll: Beatrice Moschini, Lucia Mosconi, Elisa Giommarelli, Marco Venturini

Agricultura e risorse naturali Paolo Gar

coll: Francesco Geri, Francesca Biancalani, Fiammetta Gandi, Iaira Marsili Libelli

Indagine socio-economica      Andrea Kaczmarek

Valutazione integrata di piano Anna Pia Pusterla Cortesini

Agosto 2006

1:10.000

## QUADRO CONOSCITIVO








## Carta delle pendenze

QC01-g4d

## LEGENDA

*Ai sensi della L.R. 17 aprile 1984 n. 21  
"Norme per la formazione e l'adeguamento degli strumenti  
urbanistici al fine della prevenzione del rischio sismico"  
e successiva D.C.R. n. 94 del 12 febbraio 1985*

### CLASSI DI PENDENZA

|   |                                |
|---|--------------------------------|
|    | Pendenze inferiori al 5 %      |
|    | Pendenze tra il 5% ed il 10%   |
|    | Pendenze tra il 10% ed il 15 % |
|   | Pendenze tra il 15% ed il 25 % |
|  | Pendenze tra il 25% ed il 35 % |
|  | Pendenze tra il 35% ed il 55 % |
|  | Pendenze superiori al 55 %     |

— — — Confine comunale

