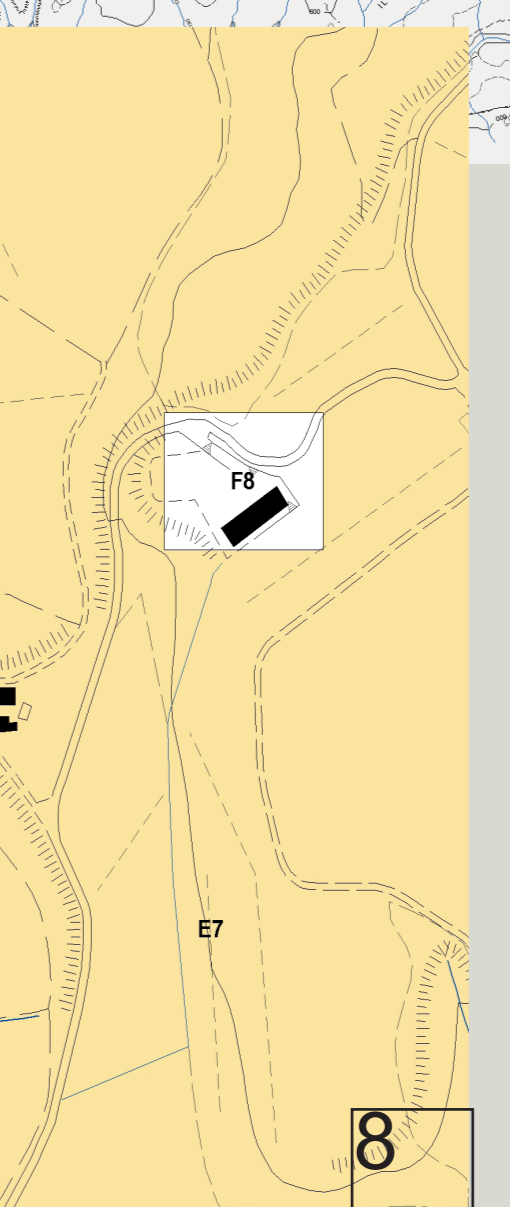
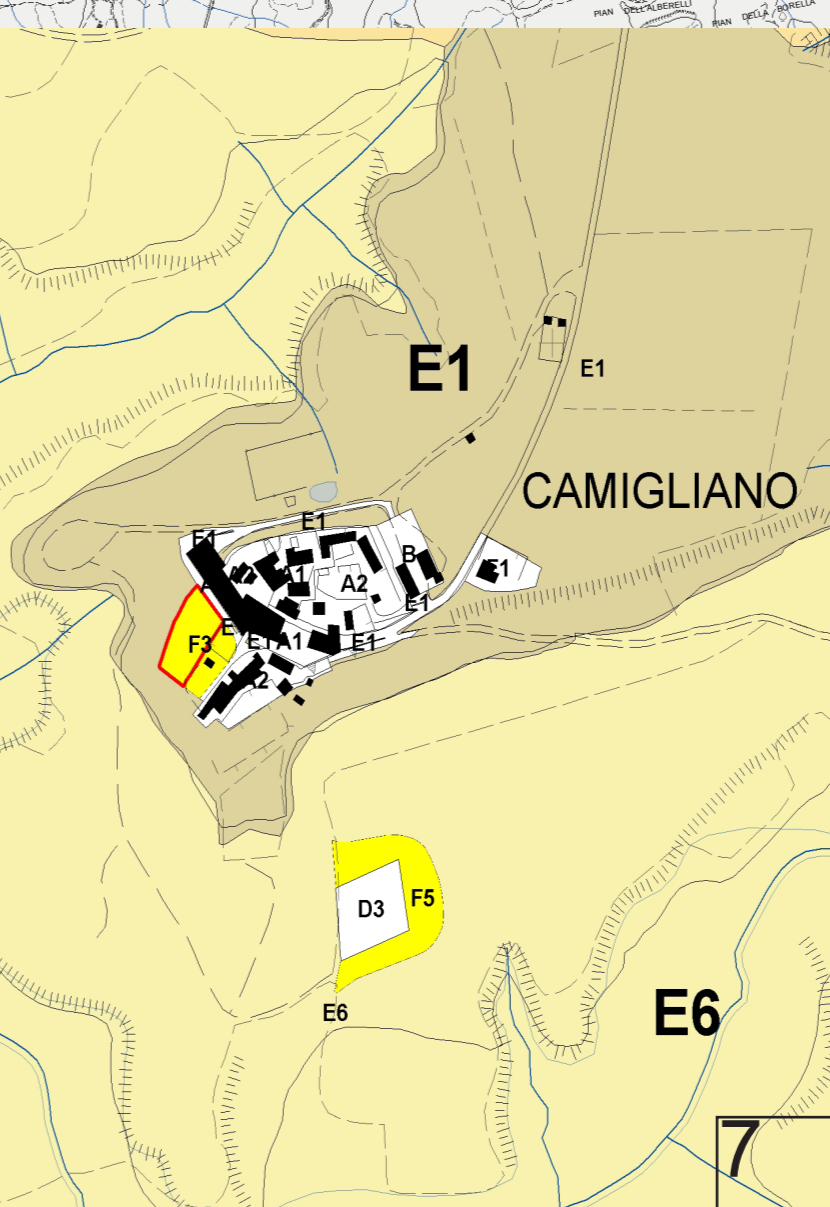
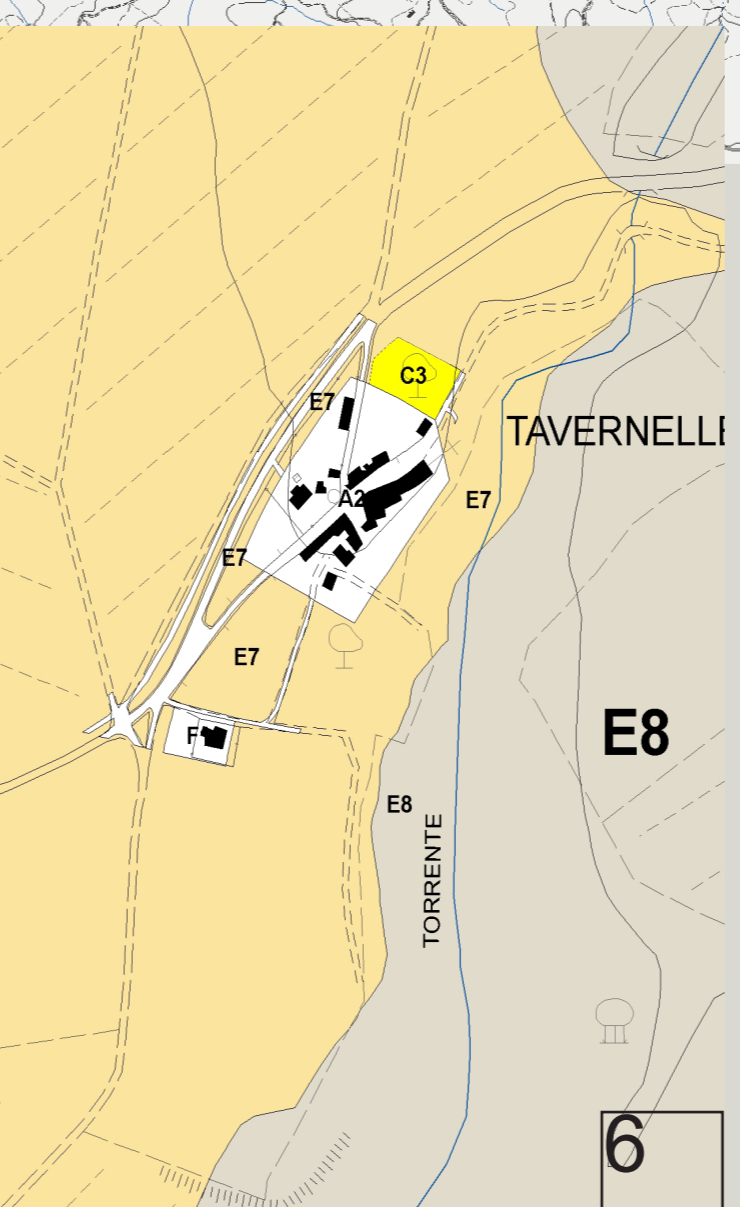
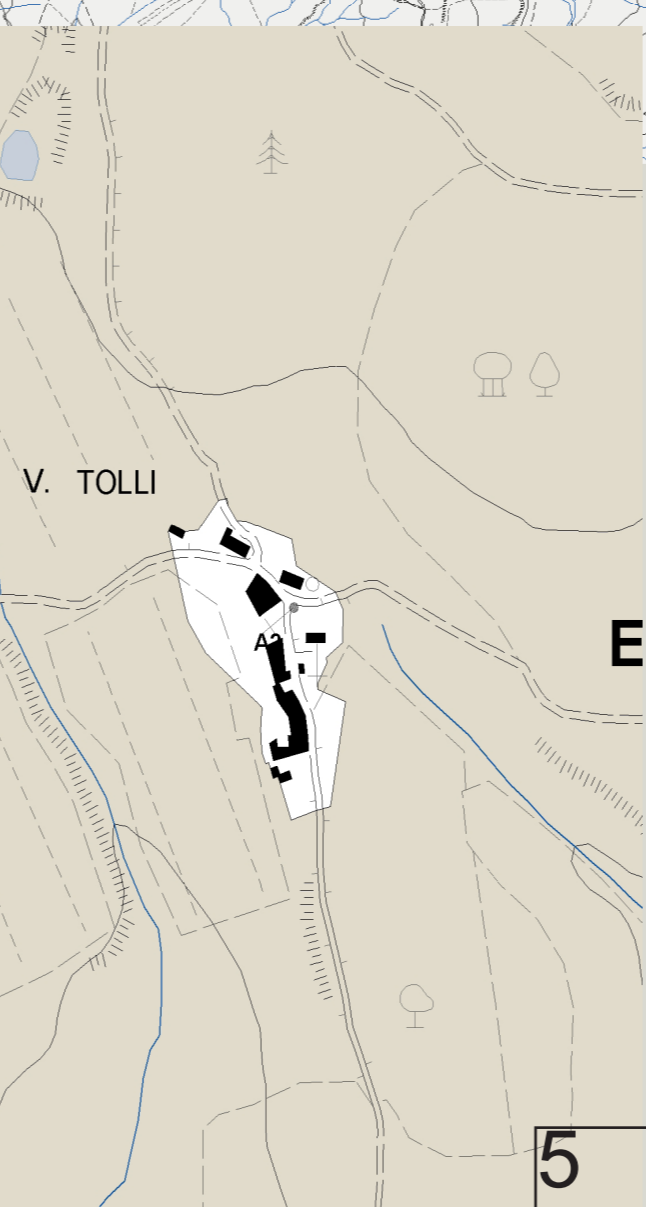
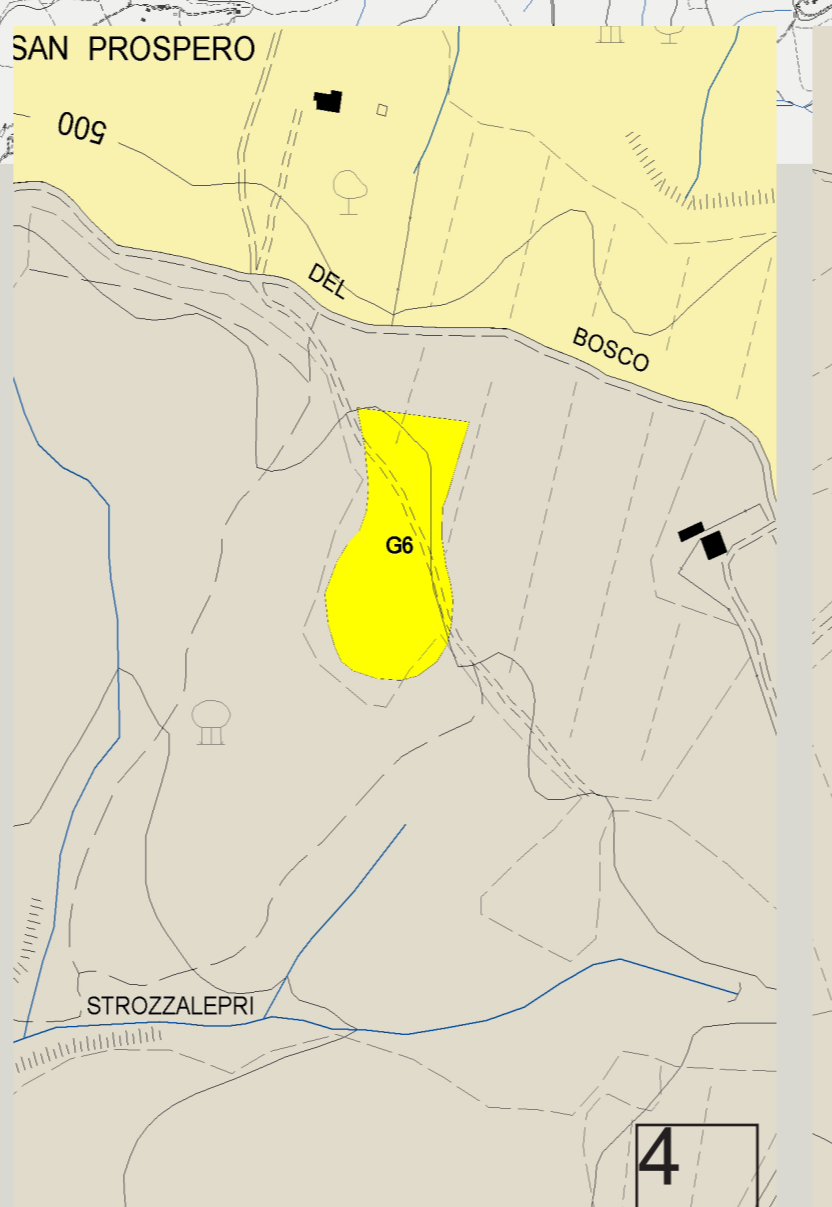
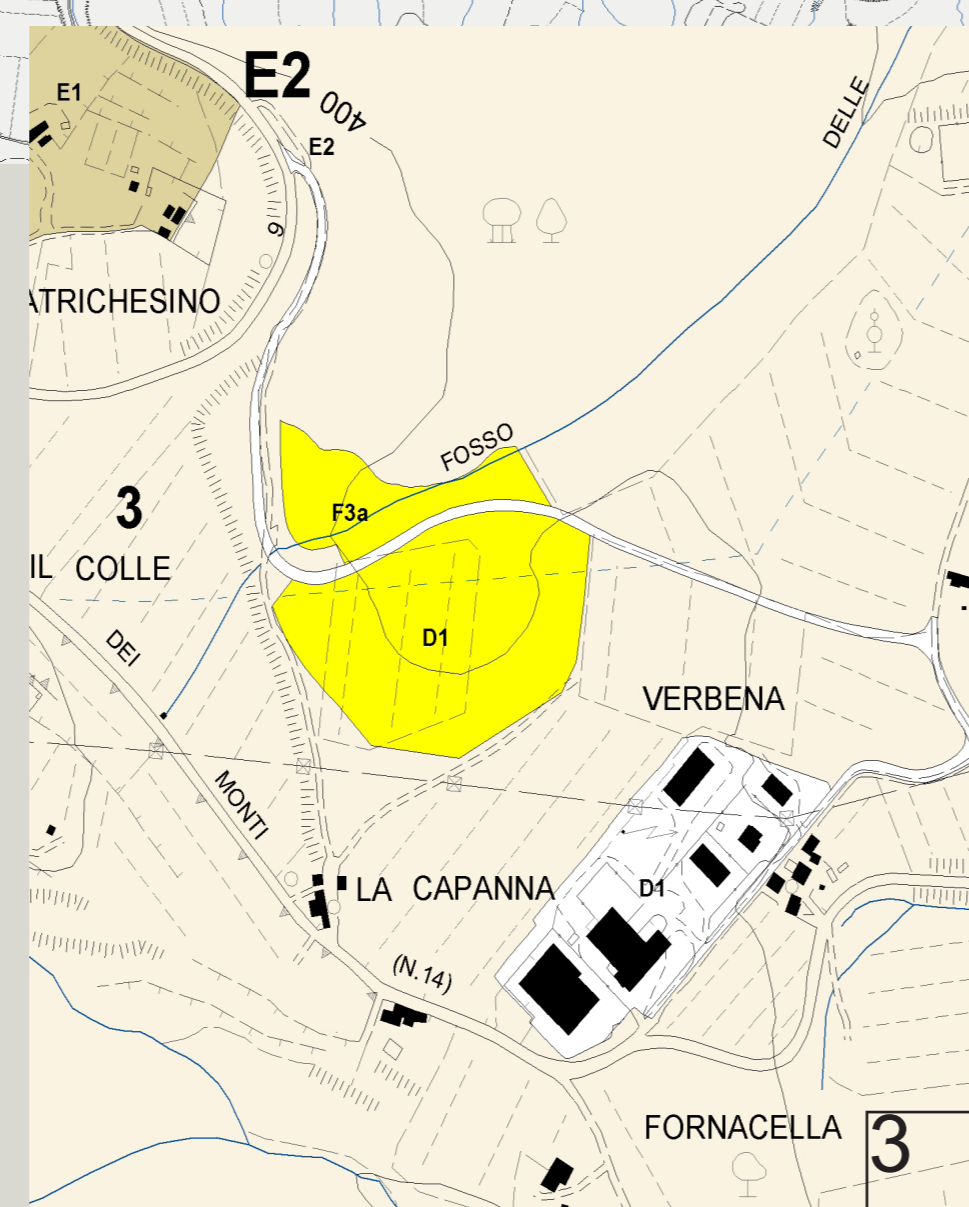
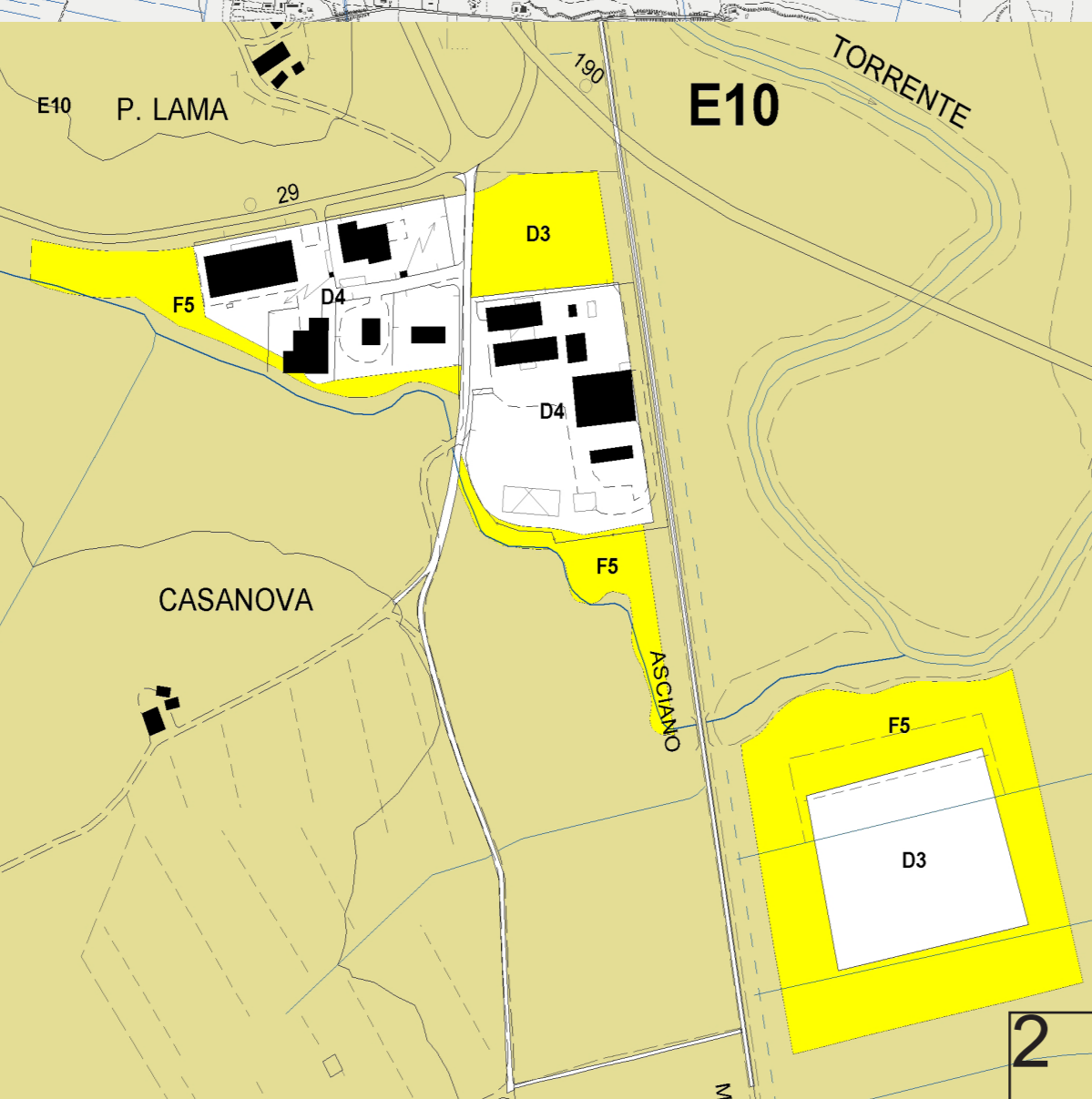
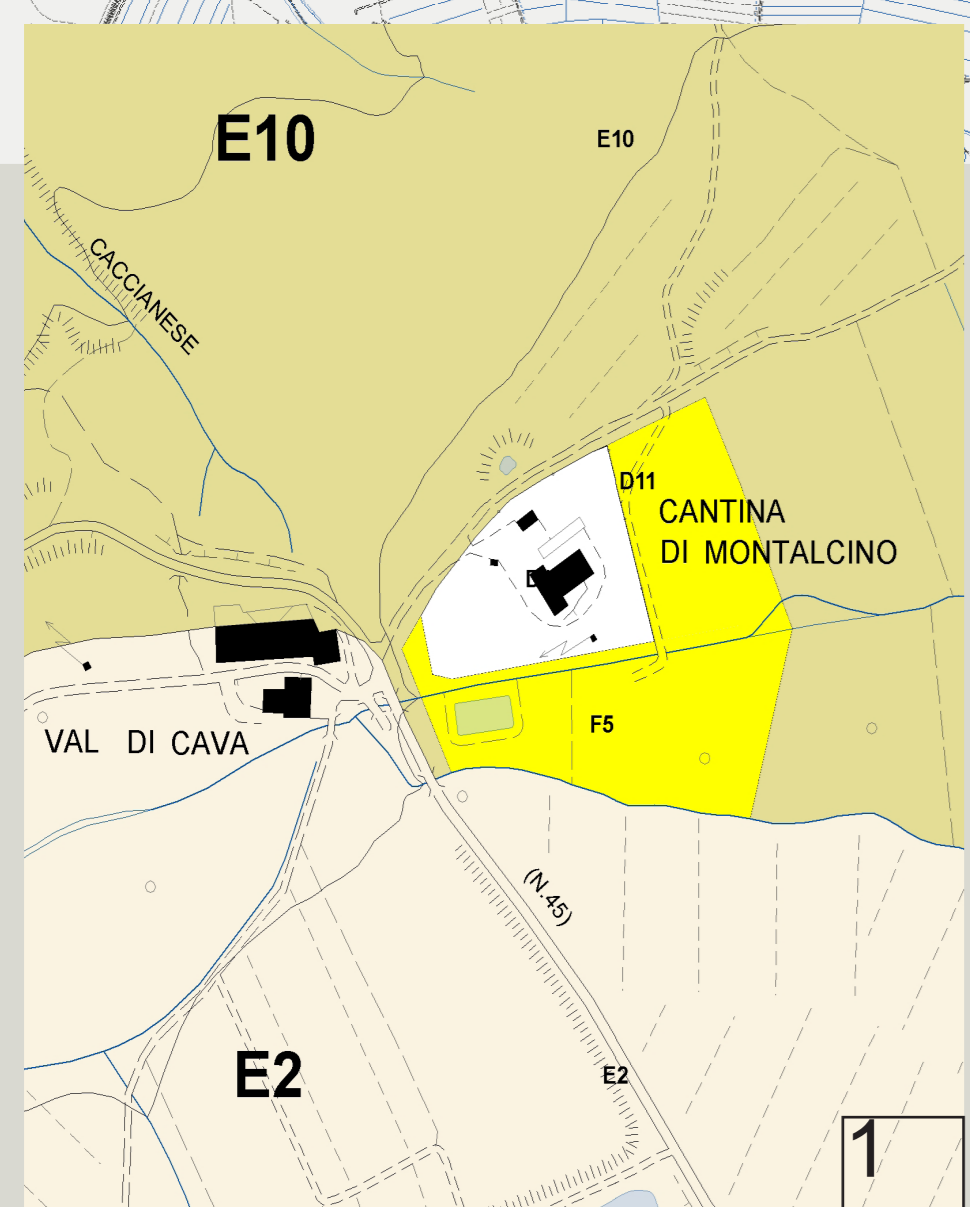


- Legenda**
- Zone in dettaglio
 - Varianti al PRG vigente
 - PDR
 - PEEP
 - Aggiornamenti cartografici: nuovi edifici
- Stato di attuazione del PRG vigente:**
- Zone non attuate
 - Zone attuate al 50%
 - Zone attuate al 100%
- Zone agricole del PRG vigente:**
- E1 - Zone agricole di speciale interesse storico-ambientale di comice ai centri abitati
 - E2 - Caposoldo di Montalcino ad agricoltura di tipo misto ed intensiva
 - E3 - Corso del fiume Ombrone con formazione arborea di golenia e terreni agricoli prevalentemente investiti a colture erbacee di pieno campo
 - E4 - Corso del fiume Orcia e confluenza con l'Ombrone con formazioni arboree di golenia e terreni incolti o investiti a colture specializzate
 - E5 - Gole dell'Orcia a basso corso del fiume Asso
 - E6 - Terreni collinari con prevalenza di grandi proprietà fondiarie pubbliche e private con paesaggio misto a prevalenza di boschi sulle coltivazioni agrarie
 - E7 - Terreni collinari con prevalenza di vigneto industrializzato
 - E8 - Terreni alluvionali con paesaggio misto a boschi e zone coltivate
 - E9 - Versante collinare Orcia S. Antimo con paesaggio misto a boschi e zone coltivate
 - E10 - Zona delle Crete e valle del fiume Asso ad agricoltura di tipo estensivo



Piano Strutturale

Responsabile del procedimento	Fabrizio De Andreis
Capofila della comunicazione	Luca Lucarelli
Progetto di piano	F. Mazzolini, R. Vezzosi, S. Binoli Fortini coll. Christian Campi
Riferivo del patrimonio edilizio	Clizia Pascale, Emersilia Piantò Marco Sestini Mariani
Indagini geologiche-terranche	Stefania Mancosi coll. Susanna Maschini, Lucia Mazzoni, Elisa Giannarelli, Maria Veronesi
Agricoltura e risorse naturali	Pirola Gianni coll. Francesco Gori, Francesca Biancalani, Flaminia Gandi, Sara Marini Libelli
Indagine socio-economica	Andrea Kacmarow
Indagine storica	Massimo Montanari, Attilio Coronesi
Valutazione integrata di piano	Anna Pia Pusterto Coronesi

Quadro conoscitivo	Settembre 2010
Stato di attuazione del PRG vigente	QC 4 1
Scala 1:25.000	15 3 2

