Caratteri fisici del terreno

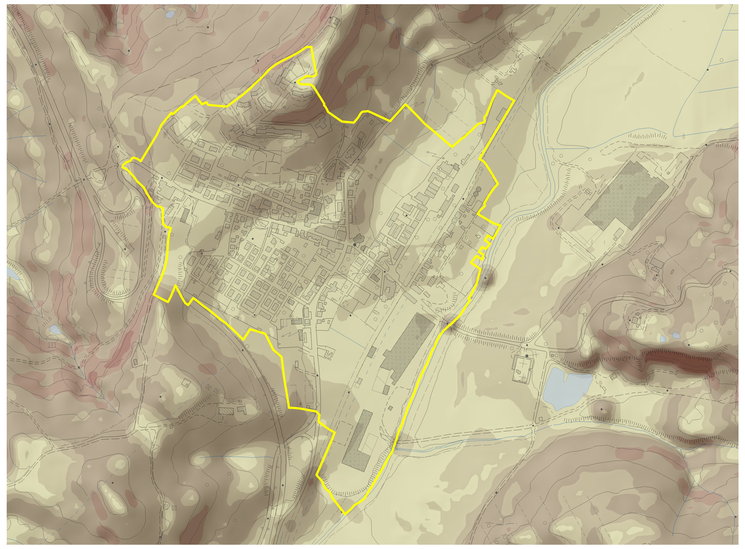

1. Carta clivometrica

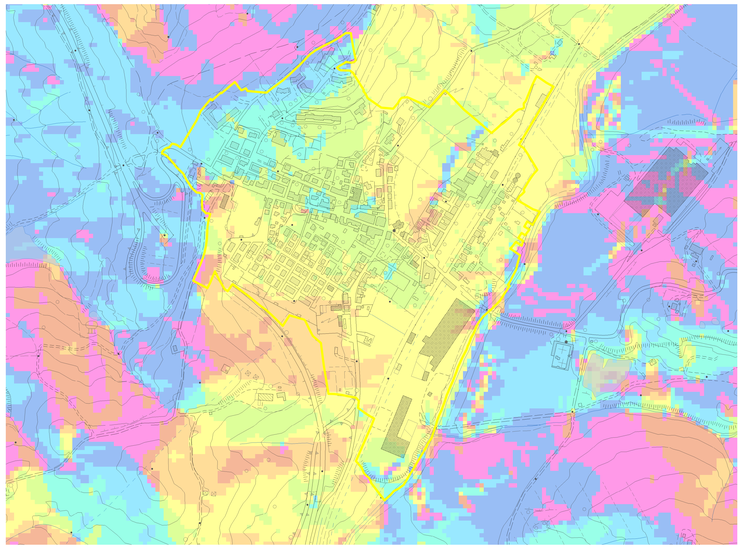

2. Esposizione dei versanti

Caratteri del parimonio edilizio

3. Destinazione d'uso degli edifici e dei suoli urbani

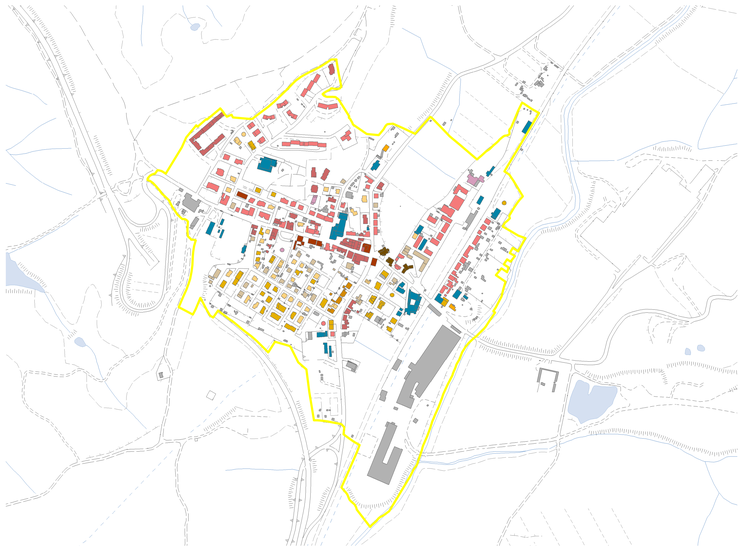

4. Tipologie edilizie

Caratteri di valutazione urbanistica

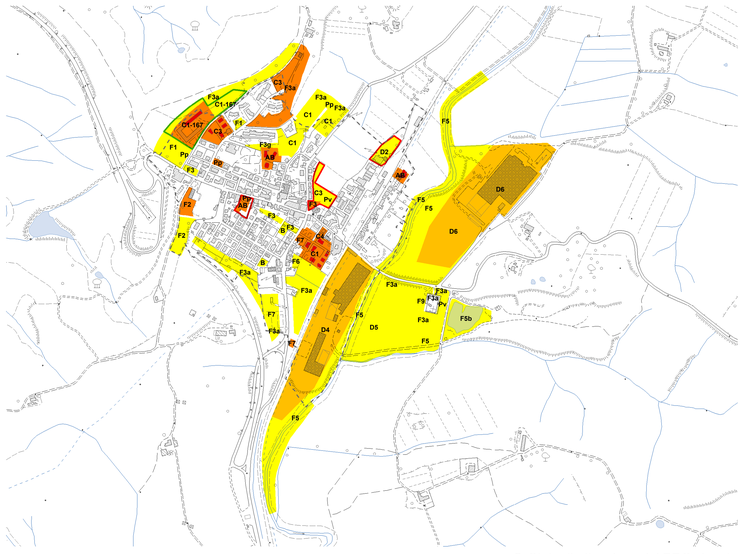

5. Stato di attuazione del PRG vigente

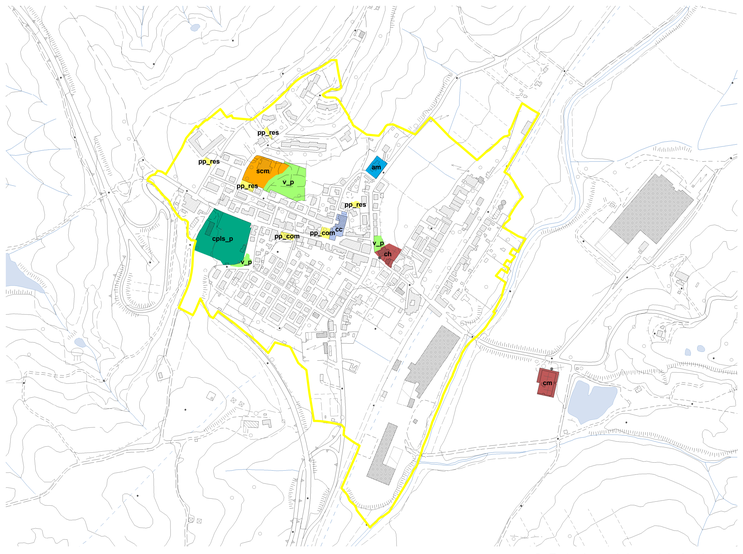

6. Dotazione dei servizi al cittadino

1. Clivometria

- Classe 1 intervallo 0 - 5%
- Classe 2 intervallo 5% -10%
- Classe 3 intervallo 10% -%
- Classe 4 intervallo 5% -10%
- Classe 5 intervallo 5% -10%
- Classe 6 intervallo 5% -10%

2. Esposizione dei versanti

- Esposizione N - NE
- Esposizione NE - E
- Esposizione E - SE
- Esposizione SE - S
- Esposizione S - SO
- Esposizione SO - O
- Esposizione O - NO
- Esposizione NO - N

3. Destinazione d'uso degli del patrimonio edilizio e dei suoli urbani

- Edifici e luoghi di culto
- Residenziale
- Residenziale/Commerciale
- Residenziale/Produttivo
- Attività ricreative
- Attività turistico ricettive
- Attività commerciali
- Uffici amministrativi e pubblici esercizi
- Centri civici sociali e assitenziali
- Servizi per l'istruzione
- Servizi sanitari
- Attrezzature sportive
- Attività artigianali
- Annessi alle abitazioni principali
- Baracche
- Pertinenza privata
- Pertinenza verde privata
- Oliveto
- Orto
- Frutteto
- Vigneto
- Incolto
- In costruzione
- Servizi ed attrezzature sportive
- Parcheggi
- Verde pubblico a parco
- Piazza
- Area Boscata
- Verde di pertinenza stradale
- Spazi di pertinenza delgi edifici scolastici

4. Tipologie edilizie

- Edificio religioso
- Palazzo
- Casa a schiera
- Casa in linea
- Villa
- Villetta bifamiliare
- Villetta unifamiliare
- Casa colonica
- Edificio produttivo
- Edificio a carattere speciale
- Edificio non rilevato

5. Stato di attuazione del PRG vigente

- Zone non attuate
- Zone attuate al 50 %
- Zone totalmente attuate
- Varianti al PRG
- PDR
- PEEP

6. Dotazione dei servizi al cittadino

Servizi per l'istruzione

Servizi per l'istruzione

sca	Asilo
scm	Scuola materna
sce	Scuola elementare
scmd	Scuola media

Servizi per attrezzature d'interesse comune

Edifici e luoghi di culto

ch	Chiesa
cp	Cappella
mn	Monastero
dm	Duomo
tb	Tabernacolo
cm	Cimitero

Centri civici, sociali e culturali

Uffici amministrativi e pubblici servizi

upam	Uffici pubblici amministrativi
upc	Uffici comunali

Strutture sanitarie e assistenziali

osp	Ospedale
cc	Casa di cura
am	Ambulatorio
clp	Clinica privata
asl	A.s.l.
strs	Strutture sanitarie e consultori

Servizi e attrezzature sportive e ricreative

Parchi e giardini

V	**Verde urbano**
v_p	Verde
v_boc	Aree boscate
v_prk	Parchi urbani
inc	incolto
VA	**Verde attrezzato attrezzato**
v_pimp	Verde pubblico attrezzato per lo sport
v_pasp	Verde pubblico attrezzato
v_pag	Verde pubblico attrezzato per il gioco
v_dog	verde pubblico attrezzato per gli animali

Impianti sportivi

ps	Piscina
ps	Piscina
cpls	Complessi sportivi
ct	Campo da tennis
ccl	Campo di calcio
cbk	Campo di basket
std	Stadio

Aree a parcheggio

Parcheggi pubblici

pp_p	Aree a parcheggio
pp_res	Aree a parcheggio per residenze
pp_com	Aree a parcheggio per att. commerciali

P S
Piano Strutturale

Responsabile del procedimento: Fausto De Andreis

Garante della comunicazione: Lucio Luzzetti

Progetto di piano: F. Mezzedimi, R. Vezzosi, S. Bindi Fortoni
coll: Christian Ciampi

Rilievo del patrimonio edilizio: Clelia Pascale, Ermestina Petrillo

Indagini geologico-tecniche: Stefania Mencacci
coll: Beatrice Moschini, Lucia Mosconi, Elisa Gonnmarelli, Marco Venturini

Agricoltura e risorse naturali: Paolo Gandi
coll: Francesco Geri, Francesca Biancalani, Fiammetta Gandi, Ilaira Marsili Libelli

Indagine socio-economica: Andrea Karczmarec

Indagine storica: Massimo Montanari Alfio Cortonesi

Valutazione integrata di piano: Anna Pia Pusterla Cortesini

Quadro conoscitivo — Settembre 2010

I centri urbani:
Torrenieri, il centro

QC 09

Scala 1:5.000

Comune di Montalcino